

INFORME DE RIESGOS ESTATALES

Fecha: 05/05/2026

Semana N°18

Coordinación de Vigilancia Epidemiológica

Monitoreo de Medios

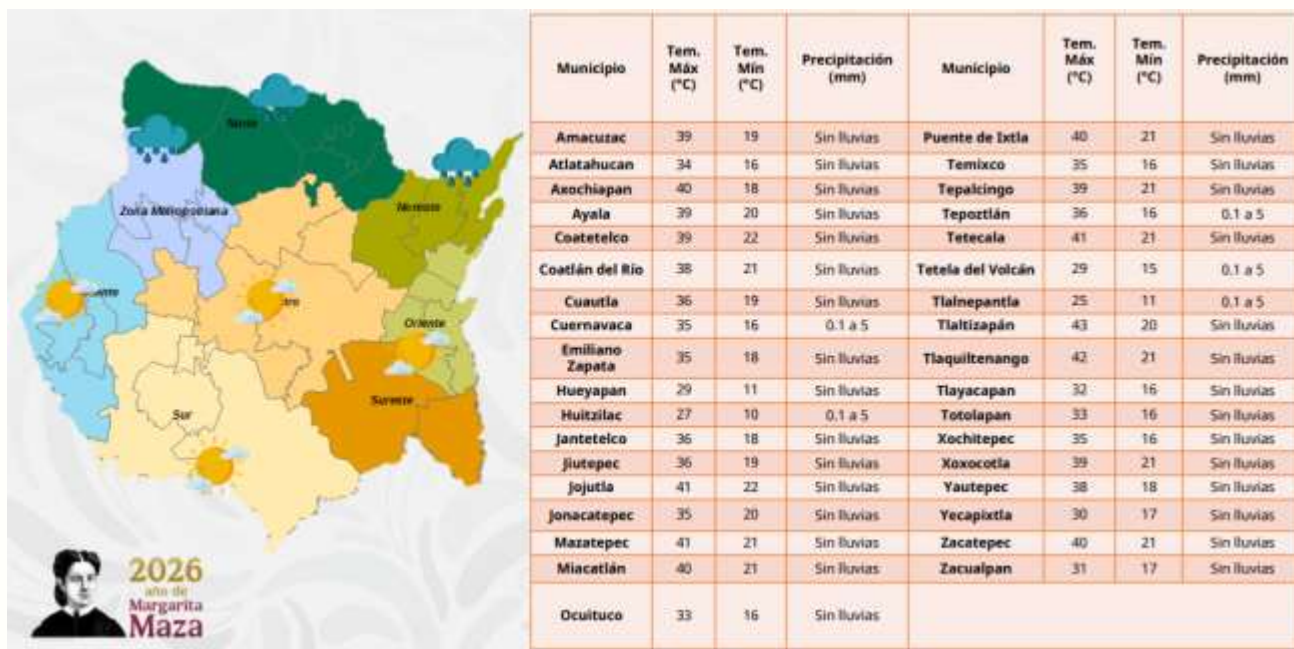
Reporte de eventos:

Amenaza	Tema	Medio	Resumen	Liga	Prioridad	Verificación
Hidrometeorológico	Calor en aulas de Cuautla merma el rendimiento escolar	Noticias de Cuautla	Las altas temperaturas que se han registrado en el municipio de Cuautla continúan afectando a escuelas de nivel básico, donde estudiantes toman clases en condiciones inadecuadas debido a la falta de ventilación y equipo para mitigar el calor.	https://www.noticiasdecuautla.mx/calor-en-aulas-de-cuautla-merma-el-rendimiento-escolar/	Bajo	Ratificado
Sanitario	Comerciantes pidieron ayuda a las autoridades para fumigar el mercado Hermenegildo Galeana	Noticias de Cuautla	Debido a las altas temperaturas registradas en la región, se ha incrementado la presencia de fauna nociva, en especial insectos. Explicaron que esta situación se agrava porque una gran parte de los comerciantes vende alimentos, lo que genera condiciones propicias para su proliferación.	https://www.noticiasdecuautla.mx/comerciantes-del-mercado-hermenegildo-galeana-de-cuautla-piden-fumigacion-urgente/	Bajo	Ratificado

Fuente: Vigilancia Epidemiológica Basada en Eventos (VBE) mediante el monitoreo de cualquier medio de comunicación locales y nacionales.

Pronóstico Meteorológicos y Temperaturas

Cielo medio nublado a nublado durante el día. Por la mañana, ambiente fresco. Durante la tarde, ambiente caluroso a muy caluroso, prevaleciendo la *onda de calor*. A su vez, se prevén lluvias aisladas. Viento de dirección variable de 10 a 20 km/h en la región, con rachas de 30 a 50 km/h.



Fuente: Servicio Meteorológico Nacional de México, CONAGUA. <https://x.com/ConaguaOCB> y <https://proteccioncivil.morelos.gob.mx/>

INFORME DE RIESGOS ESTATALES

Fecha: 05/05/2026

Semana N°18

Coordinación de Vigilancia Epidemiológica

Actividad Geológica

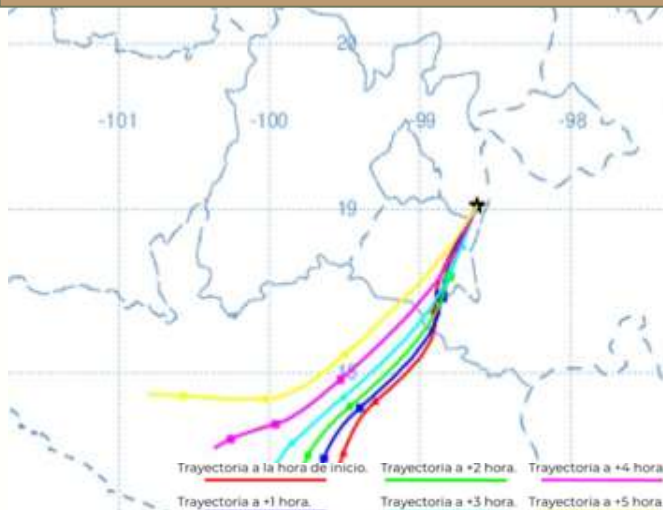
Reporte del monitoreo del Cenapred al volcán Popocatepetl 04 mayo de 2026 11:00 h (mayo 04, 17:00 GMT).
 Actividades de las últimas 24 horas. Se detectaron 5 exhalaciones de baja intensidad, acompañada de vapor de agua, gases volcánicos y ligeras cantidades de ceniza, así como un sismo volcanotectónico registrado ayer a las 23:46 h, con magnitud calculada de 1.4.
 Durante la mañana y al momento de este reporte, se observa una emisión continua de vapor de agua y gases volcánicos con dirección sur suroeste (SSO)

El Semáforo de Alerta Volcánica del Popocatepetl se encuentra en Amarillo Fase 2.

El Cenapred exhorta a NO ACERCARSE al volcán y sobre todo al cráter, por el peligro que implica la caída de fragmentos incandescentes.

Fuente: Servicio Sismológico Nacional, UNAM. / Centro nacional de Prevención de Desastres (CENAPRED)-SEGOB, SENEAM-SCT y NOAA

Pronóstico de caída de ceniza



Sin reporte de caída de ceniza

Sismos

Sismológico Nacional @SismológicoMX

SISMO Magnitud 5.6 Loc 24 km al OESTE de PINOTEPA NACIONAL, OAX 04/05/26 09:19:25
 Lat 16.32 Lon -98.27 Pf 9 km

Fuente: Servicio Sismológico Nacional: <https://x.com/S+ismologicoMX>

Hasta el momento sin eventualidades para el estado de Morelos

INFORME DE RIESGOS ESTATALES

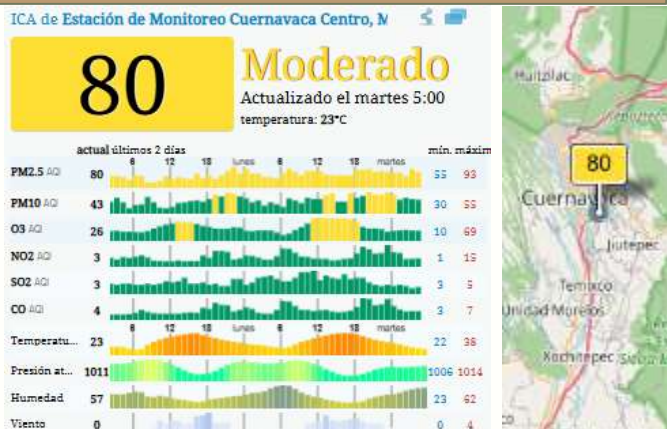
Fecha: 05/05/2026

Semana N°18

Coordinación de Vigilancia Epidemiológica

Calidad del aire

Acerca de los niveles de calidad del aire



No se anticipan impactos a la salud cuando la calidad del aire se encuentra en este intervalo.

Las personas extraordinariamente sensitivas deben considerar limitación de los esfuerzos físicos excesivos y prolongados al aire libre

Los niños y adultos activos, y personas con enfermedades respiratorias tales como el asma, deben evitar los esfuerzos físicos excesivos y prolongados al aire libre.

Fuente: Sistema Nacional de Información de la Calidad del Aire <https://sinaica.inecc.gob.mx/index.php> y Contaminación del aire del mundo: Índice de calidad del aire en tiempo real <https://waqi.info/es/>

Monitoreo Epidemiológico

Sistema de Notificación Inmediata (NOTINMED)

BROTE: PEDICULOSIS

Jurisdicción Sanitaria: 2

Lugar: San Gabriel las palmas, Amacuzac

Casos: 2 femeninos de 8 y 5 años

FOLIO NOTINMED: NM00384768-0

Fuente: Vigilancia Epidemiológica Basada en Indicadores (VEBI) de Información en salud, responsables estatales de programas y Jurisdicciones Sanitarias.

Reporte de afectaciones

Sin afectaciones

Hasta la elaboración de este informe, no se cuenta con alguna notificación que requiera la participación de Salud, se continua pendiente del monitoreo.

Fuente: Notificación de Cuerpos de Emergencia en los Municipios, Jurisdicciones Sanitarias y UEyD

Corte de Información: 06:00 am